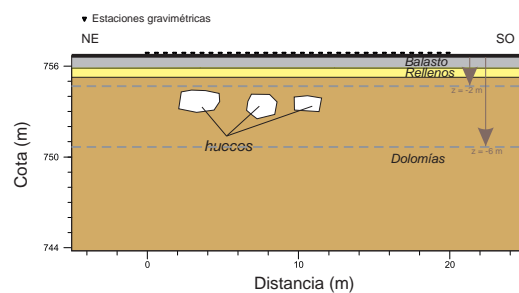
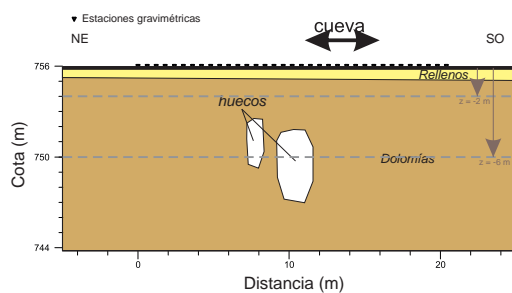
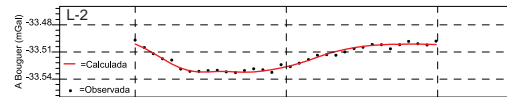
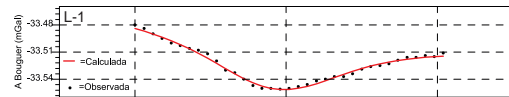
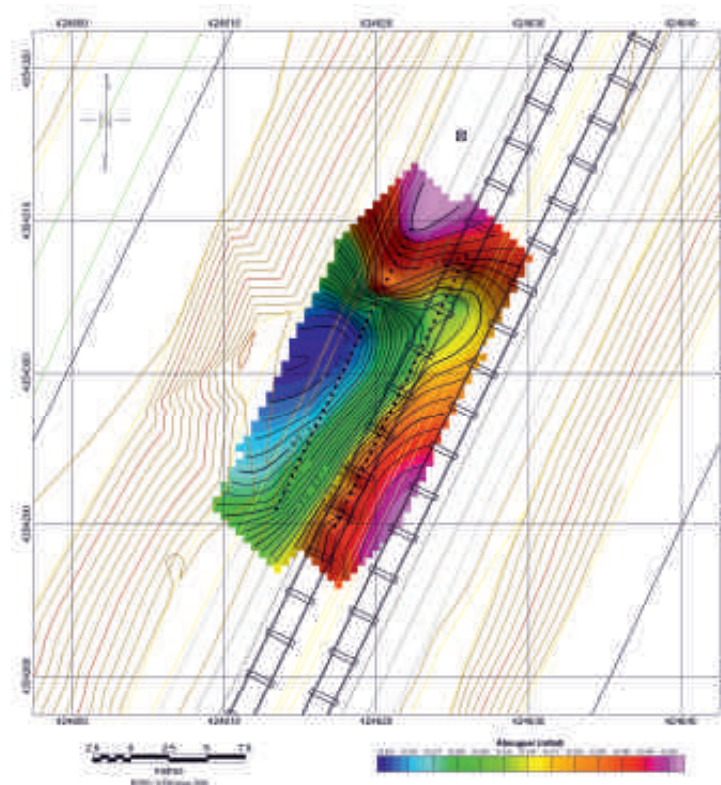


ESTUDIO GEOFÍSICO MEDIANTE MICROGRAVIMETRÍA

El objetivo de este estudio es detectar la presencia y en su caso estimar las dimensiones, de cavidades en el entorno de una cavidad conocida de origen kárstico aparecida al pie del talud de un desmorte de una obra lineal, en el cual se han observado una serie de hundimientos.



Modelos de densidad



Mapa de anomalías de Bouguer Completa para la zona de estudio. Los colores "fríos" indican las zonas de mínimos gravimétricos generados por déficits de